Codi Validació: [illegible]
Verificació: [illegible]
Document signat [illegible]

Mode Firma: Rdp (1 de 1)
Data signatura: [illegible]
Emissor: [illegible]
HASH: [illegible]

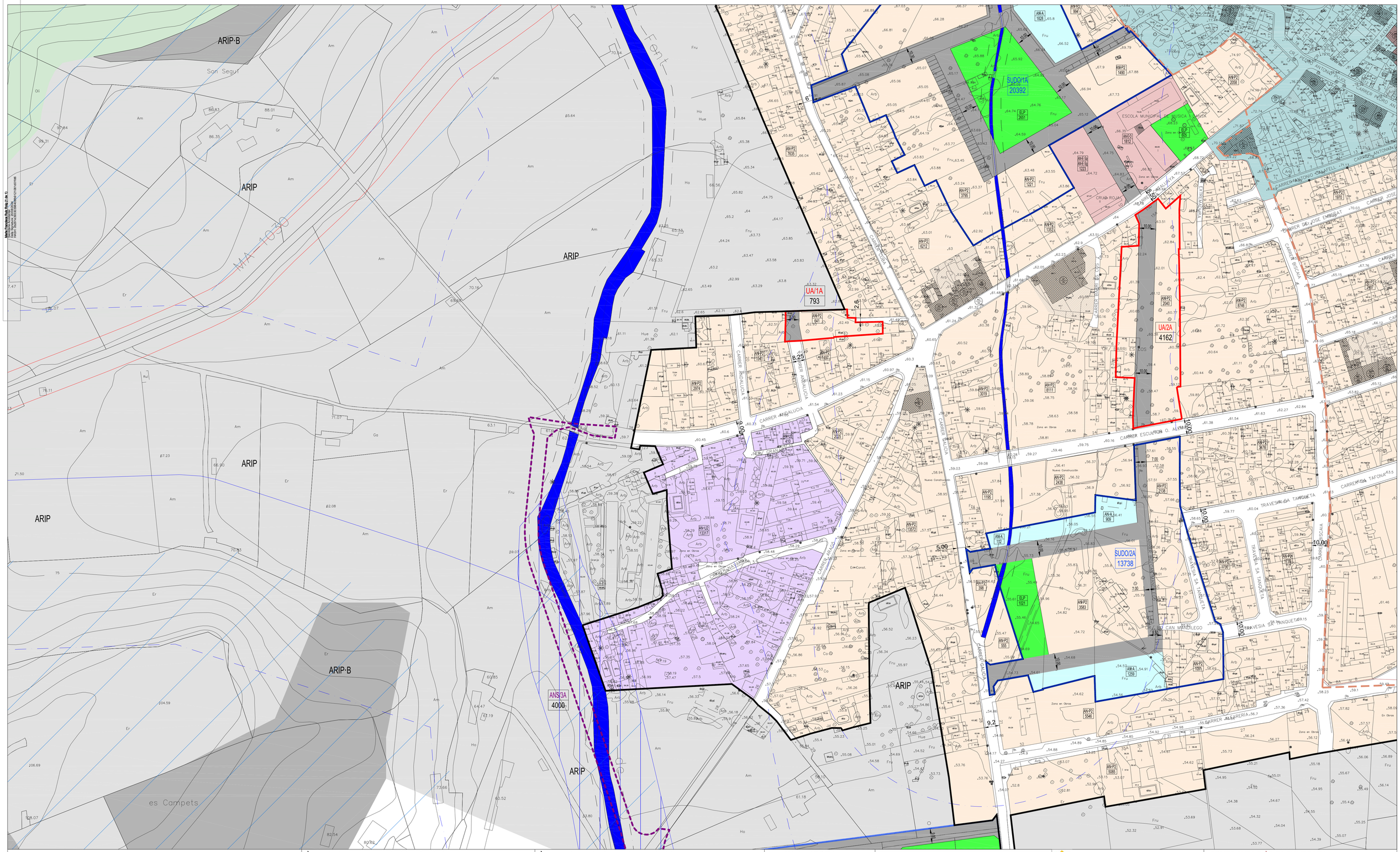

Edifici / Nº de plantes
Porxo
Edifici religiós / Nº policia
Edifici singular
Edifici en construcció
Edifici en ruïna
Hivernacle
Límit d'extracció, abocament
Zona esportiva
Recinte industrial, dotacional
Recinte cementiri
Zona no pavimentada
Zona pavimentada
Vèrtex geodèsic ROI

Mur, paret o tàpia
Filat, tela metàlica o barana
Marjada
Mur de contenció
Torre elèctrica
Carretera principal / secundària
Camí / Caminoi
Monument
Cova
Jaciment arqueològic
Talús i peu de talús
Corba de nivell directora
Corba de nivell normal
Cota edifici / porxo
Cota altimètrica

Torrent
Piscina, Safareig
Font
Pou
Zona arbrada
Límit parcel.la rústica
Bardissa
Arbre ornamental / productiu
Palmera
Pal / Farola
Banc

LIMITS
Límit de calificacions
Límit edificacions
Delimitació Casc Antic
Límit de municipi

Am Ametllerar
Bm Bosc mixt
Ci Cítrics
Er Erial, improductiu
Fru Fruiters
Gr Garriga
Ho Hort
Oli Olivar
Pi Pinar
Ps Pastures
Rg Herbaci reguiu
Se Herbaci secà
Ull Ullastrar
Vi Vinyes

Àrees de desenvolupament urbà i urbanitzable

Límit de Sòl Urbà
SUO Límit de Sòl Urbanitzable Ordenat
SUDO Límit de Sòl Urbanitzable directament Ordenat
UA Unitat d'Actuació en Sòl Urbà
ANS Actuació No Sistemàtica
Àrea Apte Hotel de Clutat
AN-U1 Unifamiliar 1
AN-U2 Unifamiliar 2
AN-P1 Plurifamiliar 1
AN-P2 Plurifamiliar 2
AN-P3 Plurifamiliar 3
AN-P4 Plurifamiliar 4
AN-P5 Plurifamiliar 5
AN-P6 Plurifamiliar 6
AN-P7 Plurifamiliar 7
AN-C Zona Comercial
AN-E-SC Equipament Socó cultural
AN-E-SR Equipament Socó cultural Religiós
AN-E-D Equipament Docent
AN-E-AI Equipament Administratiu Institucional
AN-E-E Equipament Esportiu
AN-E-Se Equipament Segureta
AN-E-Sa Equipament Sanitari
AN-E-RE Equipament Recreatiu Espectacles
AN-A Zona d'Aparcament
AN-IS Infraestructura i Serveis
IS Petita Infraestructura
ELP Espai Lliure Públic
Vials Nous
Vials per als Vianants
Llera de Torrent
XX 1234 Qualificació / Superfície (m²)

Catàleg de Patrimoni

Element Catalogat
Entorn de Protecció
AC sas Codi Fitxa

Àrees sostretes del desenvolupament urbà

Àrees de sòl rústic protegit

AANP AANP - ANEI d'Alt Nivell de Protecció
ANEI ANEI - Àrea Natural d' Especial Interès
ARIP ARIP - Àrea Rural d'Interès Paisatgístic
ARIP-B ARIP-B - ARIP Boscosa
ARIP-C ARIP-C - ARIP Costanera
APR - Àrea de Prevenció de Riscs
APT-CA - Àrea de Protecció Territorial de Carreteres
APT- CO - Àrea de Protecció Territorial de Costes
Parc Natural
PORN - Pla d'Ordenació de Recursos Naturals de la Serra de Tramuntana
Reserva Vàlrira

Àrees de sòl rústic comú

AT-H AT-H Àrea de Transició d'Harmonització
SRG Sòl Rústic de Règim General

Sistemes generals

SG-EC SG d'Equipaments Cementiri
SG-IS SG d'Infraestructures i Serveis
SG-ELP SG d'Espais Lliures Públics
SG-A SG d'Aparcaments
SG-E-E SG d'Equipament esportiu
SG-E-A SG Esportiu/Aparcaments
SG-VIELP SG Vial i espai lliure públic
Pedreres
NR-U1 Nucli rural (pla especial)
Protecció Cementiri

Llei d'Aigües i RDPH

Eix de Torrent
I Zona de Policia Llei d'Aigües
Llera de Torrent
I Zona de Servitut per a Ús Públic

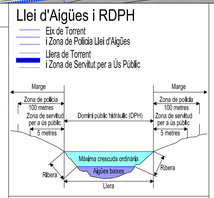

Escala gràfica
0 10 20 30 40 50 m

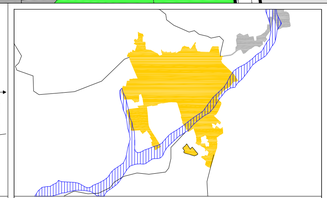

Delimitació de planes geomorfològiques d'inundació

Veure detall en el plànol O-AN-3,6

AJUNTAMENT D'ANDRATX

MODIFICACIÓ 1 DE LES NS.

PLÀNOL DE LES NORMES SUBSIDIÀRIES MODIFICAT

Els Redactors:
Antoni Ramis Ramos, Arqto.

NORMES SUBSIDIÀRIES D'ANDRATX
CLASSIFICACIÓ DEL SÒL
ZONES I SISTEMES EN SÒL URBÀ
ÀREES I SISTEMES EN SÒL RÚSTIC ADJACENT
UNITATS DE GESTIÓ

Sistema de referència ETRS89

O-AN-1-03

Escala 1 / 1,000

Fase de la tramitació: Aprovació inicial

Data Juny 2024

Andratx

01	02
03	04
05	06
07	08

Plànol d'Ordenació: PO-023